Mon village se raconte

NEUILLY-LA-FORÊT : L'église – le Village – la Fontaine Saint-Siméon

1



L'église de Neuilly-la-Forêt

La mairie et l'école des filles

La fontaine Saint-Siméon

UN FER À MARQUER LES BÊTES

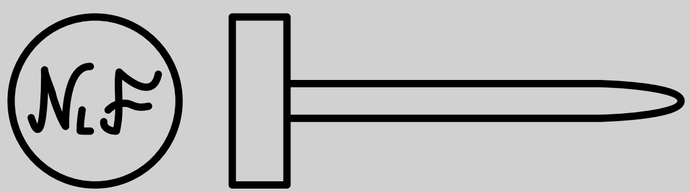

Réponse panneau 4 :

Un bombardier est un avion militaire conçu pour détruire des cibles au sol initialement à l'aide de bombes mais de nos jours également à l'aide de missiles.

Question panneau 1 :

Où se trouve Syracuse ?

L'église du XIe siècle est placée sous le vocable de Notre-Dame de l'Assomption. Le chœur de style gothique est du XIIIe siècle, le clocher du XVIIIe, la nef ainsi que la sacristie du XIXe.

La fontaine Saint-Siméon a été construite en 1896. Saint Siméon, moine à Syracuse (Sicile), était invoqué contre les fièvres causées à Neuilly par les marais proches. On attribue également à cette fontaine des vertus guérisseuses contre les verrues et les maladies oculaires. La procession se faisait chaque lundi de Pentecôte.

A la veille de la Première Guerre Mondiale, Neuilly-la-Forêt dispose d'une gare, d'un bureau de poste, de sapeurs-pompiers, de deux écoles primaires. Le bourg est animé par 52 artisans et commerçants. Le centre du bourg, appelé place de la cour des Granges, est le théâtre d'évènements de l'histoire communale. Sous l'Ancien Régime, on y marquait les bestiaux avant qu'ils n'aillent au pâturage. C'était aussi le lieu où se tenaient foires et marchés.

The 11th century church is dedicated to Our Lady of the Assumption. The Gothic-style chancel is from the 13th century, the bell tower is 18th century, and the nave and the sacristy are 19th century.

Saint Simeon fountain was built in 1896. Saint Simeon, a monk in Syracuse (Sicily), was invoked against the fevers caused by the marshes near Neuilly. The fountain is also said to heal verrucas and ocular illnesses. There was a procession every Pentecost Monday.

Just before the First World War, Neuilly-la-Forêt had a station, a post office, a fire-brigade and two primary schools. The village was enlivened by 52 craftsmen and shops. The village centre, called 'Place de la cour des Granges', was the place where local history unfolded. Before the Revolution, animals were brought here for branding, before they were put out to pasture. Fairs and markets also took place here.

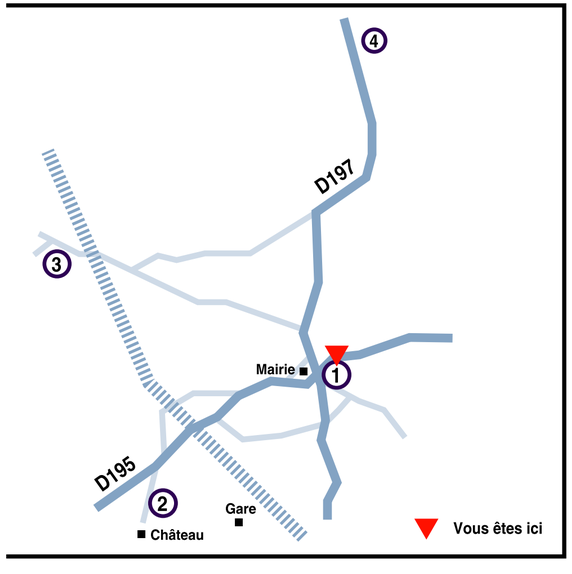

Avec la participation des habitants de Neuilly-la-Forêt
Réalisation de l'ADTLB - Fabrication : Self Signal

Mon village se raconte

NEUILLY-LA-FORÊT : L'ancien château des Evêques



Le château au XIXe siècle (aux alentours de 1847)



Les ruines du château (Dessin de Gueguiner de 1837)

La chapelle du château dans son état actuel

LA MITRE ET LA CROSSE DES EVÊQUES



Réponse panneau 1 :

Syracuse est une ville italienne, située sur la côte, au sud-est de la Sicile. Elle fut fondée au VIIIe siècle avant J-C par des colons grecs venant de Corinthe.

Question panneau 2 :

Comment s'appelle l'église où siège l'évêque du diocèse ?

Au XIe siècle, Guillaume le Conquérant donne à son demi-frère Odon, évêque de Bayeux, des terres dans les vallées de l'Elle et de l'Aure. Odon fait ainsi construire dans les marais de l'Elle, un château qui deviendra lors de la Guerre de Cent Ans, l'une des forteresses les plus importantes de Normandie.

Ce château servira, notamment au XVIe siècle, de résidence de campagne pour les évêques du diocèse. Ils viennent également y trouver refuge lors des périodes troubles. Plusieurs fois assiégé, le château de Neuilly va jouer un rôle important dans la lutte opposant les Anglais aux Français. De 1418 à 1449, le château est sous domination anglaise.

Au cours des XVIIe et XVIIIe siècles, le château sera de moins en moins fréquenté par les évêques. Fin 1791, il est vendu aux enchères ainsi que les biens des évêques et acquis par un député de l'Assemblée Constituante, Monsieur Le Coulteux. Il a été détruit en partie au début du XIXe siècle.

In the 11th century, William the Conqueror gave some of the land in the Elle and Aure valleys to his half-brother Odon, bishop of Bayeux. Odon had a château built in the river Elle marsh, which became one of the most important fortresses in Normandy during the Hundred Years' War.

Particularly in the 16th century, the château was used as a country residence for the bishops of the diocese. They also came here to take refuge in times of unrest. The château of Neuilly was besieged several times, and it played an important role in the conflict between the English and the French. The château was under English domination between 1418 and 1449.

Over the course of the 17th and 18th centuries, the château was gradually used less frequently by the bishops. At the end of 1791 it was sold at auction, along with the bishops' possessions. It was acquired by a deputy of the Constituent Assembly, Mr Le Coulteux. Part of it was destroyed at the beginning of the 19th century.

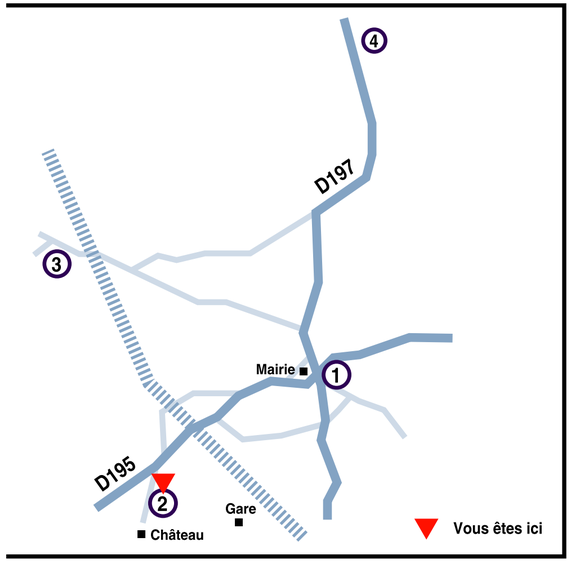

Avec la participation des habitants de Neuilly-la-Forêt
Réalisation de l'ADTLB - Fabrication : Self Signal

Mon village se raconte

NEUILLY-LA-FORÊT : Le Hameau Saint-Lambert

3



Le moulin et le bief de Saint-Lambert



Les écluses

Le hameau Saint-Lambert

LE BÂTIMENT ABRITANT LE FOUR À PAIN



Réponse panneau 2 :

Dans la cathédrale où se trouve la cathédra, siège de l'évêque.

Question panneau 3 :

Qu'est-ce qu'un escuyer ?

Le hameau Saint-Lambert appartenait depuis le XIVe siècle à la famille du Chastel, escuyer et Seigneur de Saint-Lambert. Dans l'ancien manoir des du Chastel se trouve un four à pain hexagonal, construction unique dans l'ouest de la France.

Le manoir disposait d'une chapelle dédiée à saint Michel, détruite au XVIIe siècle. Le fief passera des du Chastel aux de Pierrepont puis aux de Bricqueville qui le vendront à l'évêque de Bayeux en 1770.

Derrière les moulins de Saint-Lambert on peut apercevoir la maison de la nef du Pas, qui matérialise le passage sur la Vire. Une lettre patente du Roy Charles VII de 1409 réaffirme le droit à l'Evêque de Bayeux de percevoir une taxe pour le passage des personnes, marchandises et animaux. Il sera supprimé en 1825 à la construction du Pont du Vey.

Le Bois du Parc, réserve de gibier entourée de mur, abrite sur le ruisseau de la Coudraie le vivier particulier de l'Evêque de Bayeux, encore visible de nos jours.

From the 14th century onwards, the hamlet of Saint Lambert belonged to the Du Chastel family, squires and seigniors of Saint Lambert. In the old Du Chastel manor, there is a hexagonal bread oven, the only one of its kind in the West of France.

The manor had a chapel, dedicated to Saint Michel, which was destroyed in the 17th century. The fief was passed from the Du Chastel family to the De Pierreponts, and subsequently to the De Briquevilles, who sold it to the Bishop of Bayeux in 1770.

Behind the mills in Saint Lambert, one can see the house 'La Nef du Pas', which marks the point of passage on the river Vire. A letter patent of nobility from King Charles VII in 1409 reaffirms the right of the Bishop of Bayeux to impose a tax for the passage of people, goods and animals. It was removed in 1825, with the construction of the Vey bridge.

The Bois du Parc is a private hunting ground for game, surrounded with walls. The Bishop of Bayeux's personal fishpond is still visible today on the Coudraie stream, which runs through the wood.

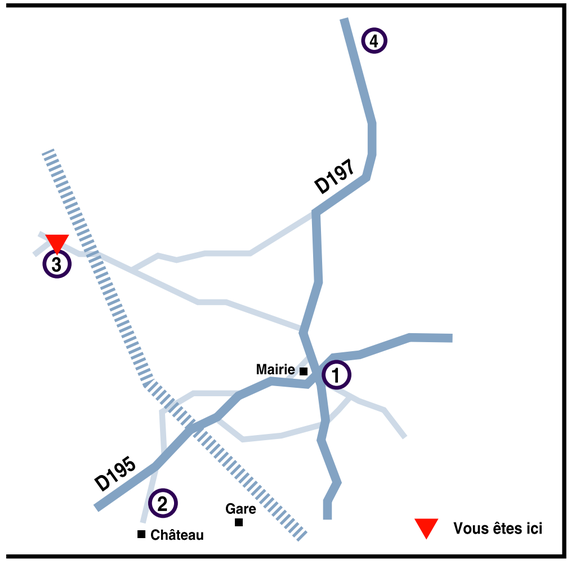

Avec la participation des habitants de Neuilly-la-Forêt
Réalisation de l'ADTLB - Fabrication : Self Signal

Mon village se raconte

NEUILLY-LA-FORÊT : Le terrain d'aviation A11 de Saint-Lambert

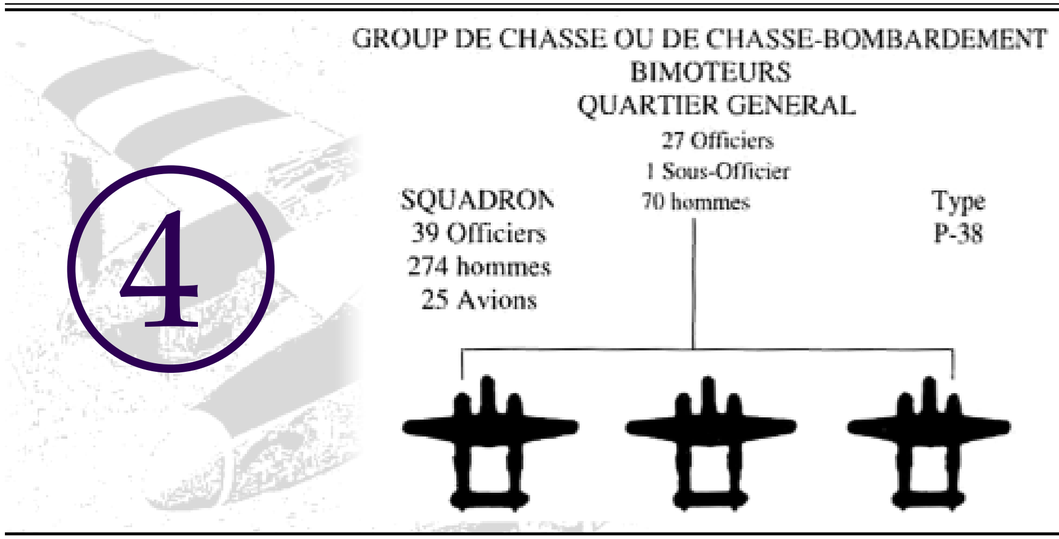

Organigramme d'un groupe de chasseurs bombardiers

Un P-38 en plein vol

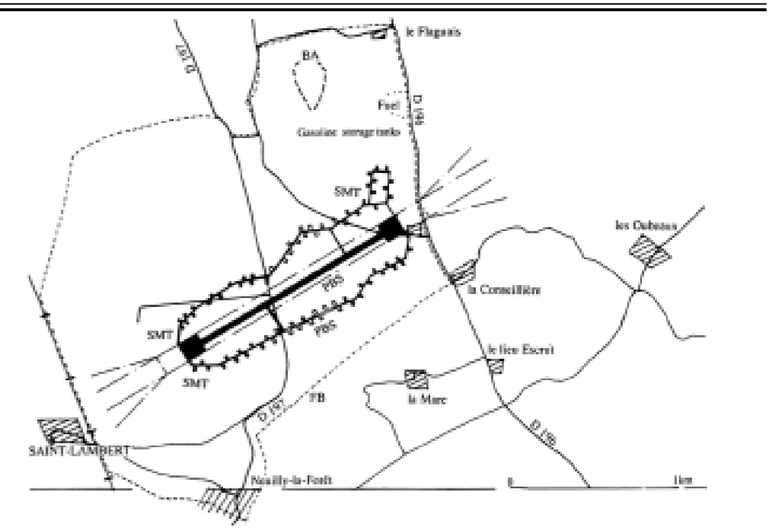

Le terrain A11 de Saint-Lambert

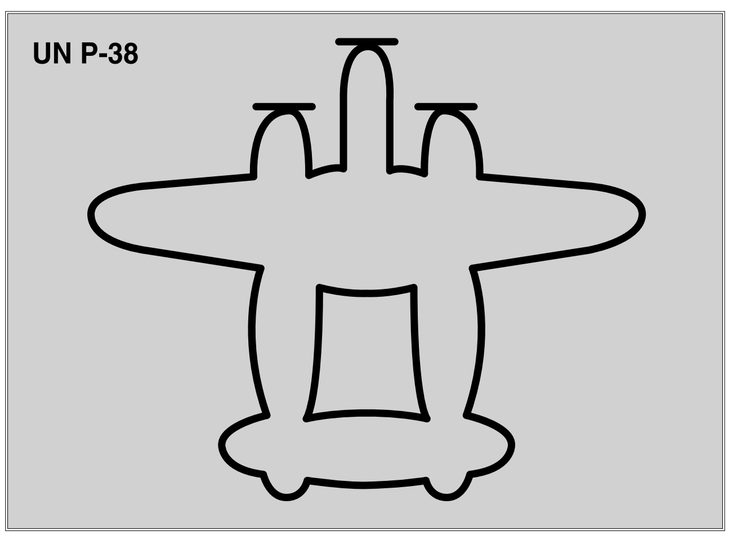

Réponse panneau 3 :

Un escuyer ou écuyer est un jeune seigneur qui accompagnait un chevalier et portait son écu (bouclier). C'est aussi le titre que portaient de jeunes nobles avant d'être armés chevalier.

Question panneau 4 :

Qu'est-ce qu'un bombardier ?

Le terrain d'aviation A11 (A = Américain) est mis en chantier à partir du 22 juillet 1944 par le 832e Bataillon du Génie de l'Air. Il sera déclaré opérationnel le 5 août 1944 et accueillera le 474e Fighter Group et ses P-38 Lightnings (chasseurs bombardiers).

Une centaine d'avions était parquée sur cet aérodrome d'environ 200 hectares. Seules trois escadrilles de 25 chasseurs bombardiers chacune étaient opérationnelles. Le reste servait aux liaisons entre les différents aérodromes.

Le 23 août, le 474e Fighter Group connut son jour de gloire en détruisant une quantité non négligeable d'équipements et de matériels massée le long de la Seine en arrière de la poche de Falaise-Argentan.

Le 25 août, 23 pilotes du 474e Fighter Group décollèrent de l'aérodrome. 11 d'entre eux tombèrent au-dessus de l'Oise après un gigantesque combat face aux chasseurs allemands.

Le 5 septembre 1944, le terrain A11 sera restitué aux autorités françaises.

Construction of the A11 airfield (A = American) was begun on 22 July 1944 by the 832nd Engineer Aviation Batallion. It was declared operational on the 5th August 1944 and accommodated the 474th fighter group and the P-38 Lightnings (fighter bombers).

About 100 planes parked on this aerodrome of around 200 hectares. Only three squadrons, with 25 fighter bombers in each one, were operational. The rest were used for liaison between the different aerodromes.

On 23 August, the 474th Fighter Group had its hour of glory, when it destroyed a significant quantity of equipment and material amassed along the Seine, behind the pocket of resistance of Falaise-Argentan.

On 25 August, 23 pilots from the 474th Fighter Group took off from the aerodrome. 11 of them fell above the Oise after a huge combat with German fighters.

On 5 September 1944, the land of the A11 airfield was returned to the French authorities.

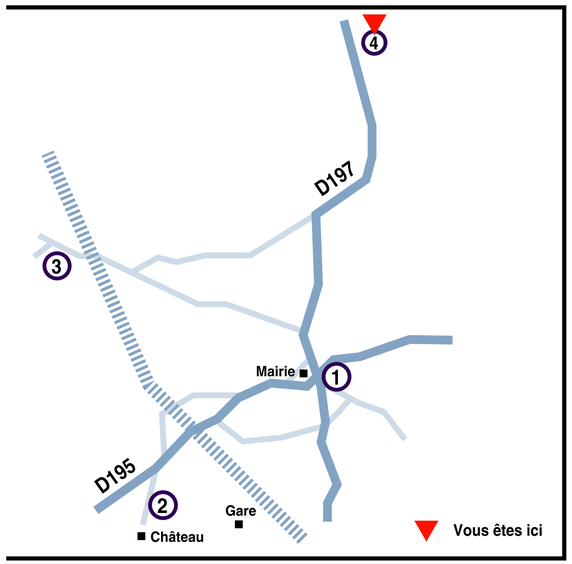

Avec la participation des habitants de Neuilly-la-Forêt
Réalisation de l'ADTLB - Fabrication : Self Signal